

**PROJEKT UCHWAŁY NR , / /2022  
RADY GMINY WŁODAWA**

z dnia ..... 2022r.

**w sprawie wykazu kąpielisk na rok 2022 na terenie Gminy Włodawa oraz określenia sezonu kąpielowego.**

Na podstawie art. 18 ust. 2 pkt 15, art. 40 ust. 1 ustawy z dnia 8 marca 1990r. o samorządzie gminnym (Dz. U. z 2021 r. poz. 1372, 1834) oraz art. 16 pkt 22, art. 37 ust 1 i 2 ustawy z dnia 20 lipca 2017r. – Prawo wodne (Dz. U. z 2021 r. poz. 2233, 2368, z 2022 r. poz. 88), uchwala się, co następuje:

**§1. 1. Ustala się następujące kąpieliska na terenie Gminy Włodawa na rok 2022:**

- 1) Kąpielisko nr 1 w Okunince nad Jeziorem Białym - wewnątrz wykonanego pomostu pływającego cumowniczego, w północno-wschodniej części Jeziora Białego. Wymiary 70,0 m wzdłuż linii brzegowej i 47,0 m w głąb jeziora od linii brzegowej.
- 2) Kąpielisko nr 2 w Okunince nad Jeziorem Białym – wschodni brzeg jeziora, wzdłuż ogólnodostępnej plaży na wysokości działek nr 459, 461, 462 oraz wzdłuż działki nr 496 o wymiarach 140,0 m wzdłuż linii brzegowej i 40,0 m w głąb jeziora od linii brzegowej.
- 3) Kąpielisko nr 3 w Okunince nad Jeziorem Białym – wschodni brzeg jeziora, wzdłuż ogólnodostępnej plaży (dz. nr 465) na wysokości działek nr 464, 465, 466 oraz wzdłuż działki nr 496 o wymiarach 80,0 m wzdłuż linii brzegowej i 50,0 m w głąb jeziora od linii brzegowej.
- 4) Kąpielisko ASTUR w Okunince nad Jeziorem Białym - usytuowane przy Ośrodku Astur-Okuninka XII-6, w zachodniej części Jeziora Białego. Wymiary 28,00m wzdłuż linii brzegowej i 29,00 m w głąb jeziora w obrębie istniejących pomostów na wysokości działek nr 493/2 i 495.

2. Szczegółowe granice kąpielisk, o których mowa w ust.1 określają załączniki graficzne nr 1 - 4 do niniejszej uchwały.

**§2. Sezon kąpielowy na terenie Gminy Włodawa w 2022 roku ustala się dla poszczególnych kąpielisk na okres:**

- 1) Kąpielisko nr 1 w Okunince nad Jeziorem Białym od 25 czerwca 2022 roku do 31 sierpnia 2022 roku.
- 2) Kąpielisko nr 2 w Okunince nad Jeziorem Białym od 25 czerwca 2022 roku do 31 sierpnia 2022 roku.
- 3) Kąpielisko nr 3 w Okunince nad Jeziorem Białym od 25 czerwca 2022 roku do 31 sierpnia 2022 roku.
- 4) Kąpielisko ASTUR w Okunince nad Jeziorem Białym od 01 lipca 2022 roku do 31 sierpnia 2022 roku.

**§3. Wykonanie uchwały powierza się Wójtowi Gminy Włodawa.**

§4. Uchwała wchodzi w życie po upływie 14 dni od dnia jej ogłoszenia w Dzienniku Urzędowym Województwa Lubelskiego.

*Podaje się do publicznej wiadomości projekt uchwały Rady Gminy Włodawa w sprawie wykazu kąpielisk na terenie Gminy Włodawa w 2022 roku oraz określenia sezonu kąpielowego.*

*Uwagi i propozycje zmian do projektu należy kierować w formie pisemnej na adres: Urząd Gminy Włodawa, Al. Jana Pawła II 22, 22-200 Włodawa. Ostateczny termin składania uwag oraz propozycji zmian mija 11 lutego 2022 roku – liczy się data doręczenia.*

*Informacji na temat uchwały udziela Marta Wawryszuk – Sekretarz Gminy Włodawa, tel. 82 57 21 234.*

## UZASADNIENIE

Ustawa Prawo Wodne z dnia 20 lipca 2017r. nakłada na Radę Gminy obowiązek podjęcia uchwały w sprawie wykazu kąpielisk na terenie gminy oraz określenia sezonu kąpielowego.

Wniosek o ujęcie w wykazie kąpielisk składa organizator kąpieliska w terminie do 31 grudnia roku poprzedzającego sezon kąpielowy. Gmina Włodawa wystąpiła z wnioskiem o wpisanie do rejestru trzech kąpielisk na rok 2022 znajdujących się w Okunince nad Jeziorem Białym. Jedno kąpielisko zgłosił ASTUR Sp. z o.o. w Lublinie. Zgodnie ze złożonymi wnioskami określono sezon kąpielowy dla poszczególnych kąpielisk w przedziale czasowym 25.06-31.08.2022r.

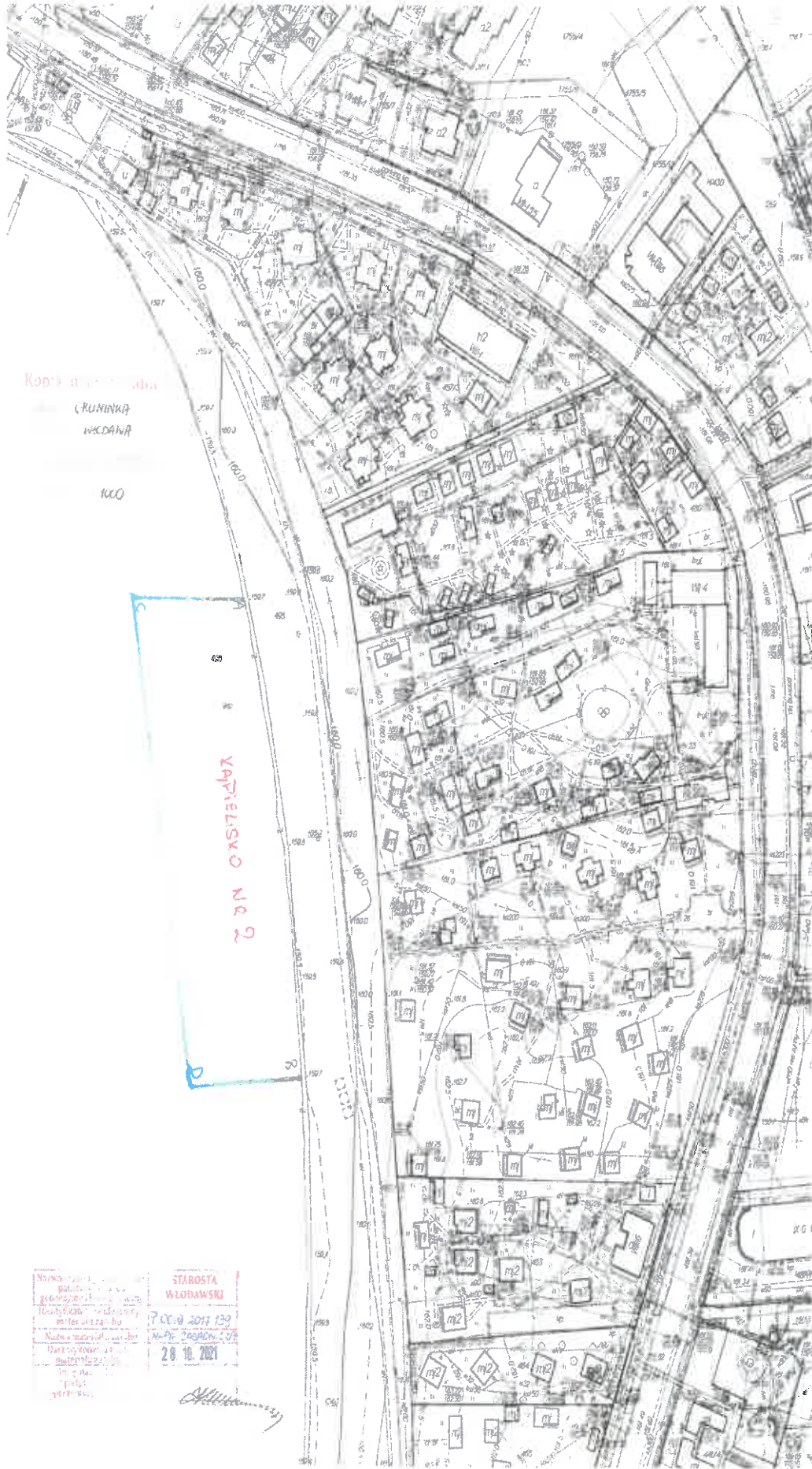
Projekt uchwały podany zostaje do publicznej wiadomości od dnia 20 stycznia 2022r do dnia 11 lutego 2022r. (23 dni) w formie wywieszenia na tablicy ogłoszeń Urzędu Gminy Włodawa oraz w Biuletynie Informacji Publicznej. Projekt uchwały zostanie również poddany opinii instytucji: Państwowego Gospodarstwa Wodnego Wody Polskie, Starosty Włodawskiego, Państwowego Powiatowego Inspektora Sanitarnego we Włodawie oraz Wojewódzkiemu Inspektorowi Ochrony Środowiska w Lublinie.

Załącznik nr 1  
do Uchwały Nr .../.../22  
Rady Gminy Włodawa  
z dnia ..... 2022 r.



<p>Starosta Gminy Włodawa                  Włodawa, ul. Wolnościowa 10                  24-100 Włodawa</p>	
<p>Starosta                  Włodawski</p>	<p>2.08.19. 2021 139</p>
<p>Magawa, materiały, sągajka</p>	<p>24.08.19. 2021 139</p>
<p>Data wywołania w-rz</p>	<p>7.8.10. 2021</p>
<p>1374P</p>	<p>1374P</p>

*M. K...*

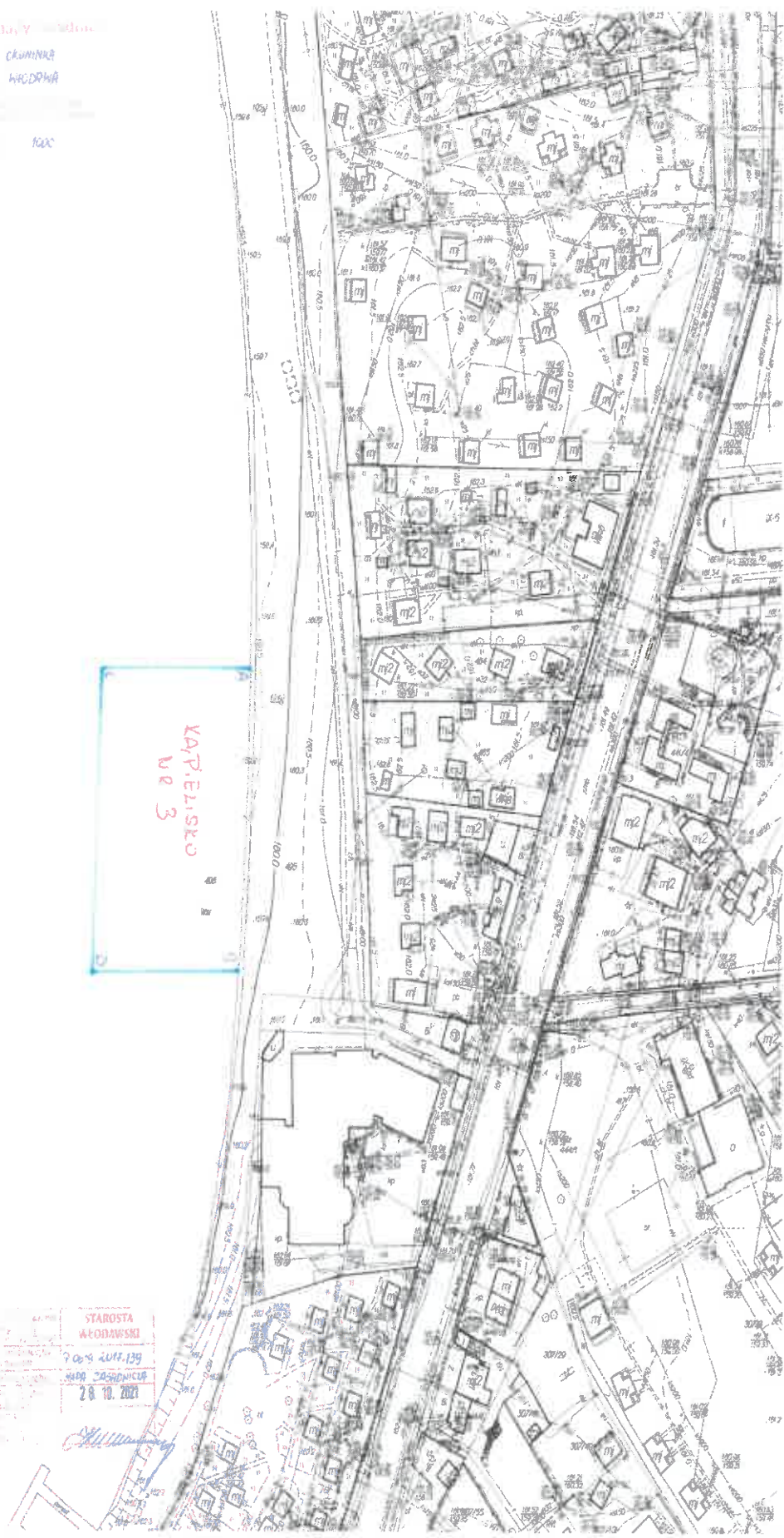


Załącznik nr 2  
do Uchwały Nr .../.../22  
Rady Gminy Włodawa  
z dnia ..... 2022 r.

Nadano za zgodnym poleceniem geodezyjnym Rajonu Włodawski miejscowości Włodawa	STAROSTA WŁODAWSKI
	7 000 2017 139
	28.10.2021

*[Handwritten signature]*

Kopia mapy z dnia 10.01.2022 r.  
CZUMINNA  
WŁODAWA  
1:500



Norma planu: 1:500  
gmina: Włodawa  
powiat: Włodawa  
data: 10.01.2022 r.  
Numer planu: 2022/139  
Włodawa, dnia 10.01.2022 r.  
M. Czumińska  
Starosta Włodawski

Załącznik nr 3  
do Uchwały Nr .../.../22  
Rady Gminy Włodawa  
z dnia ..... 2022 r.

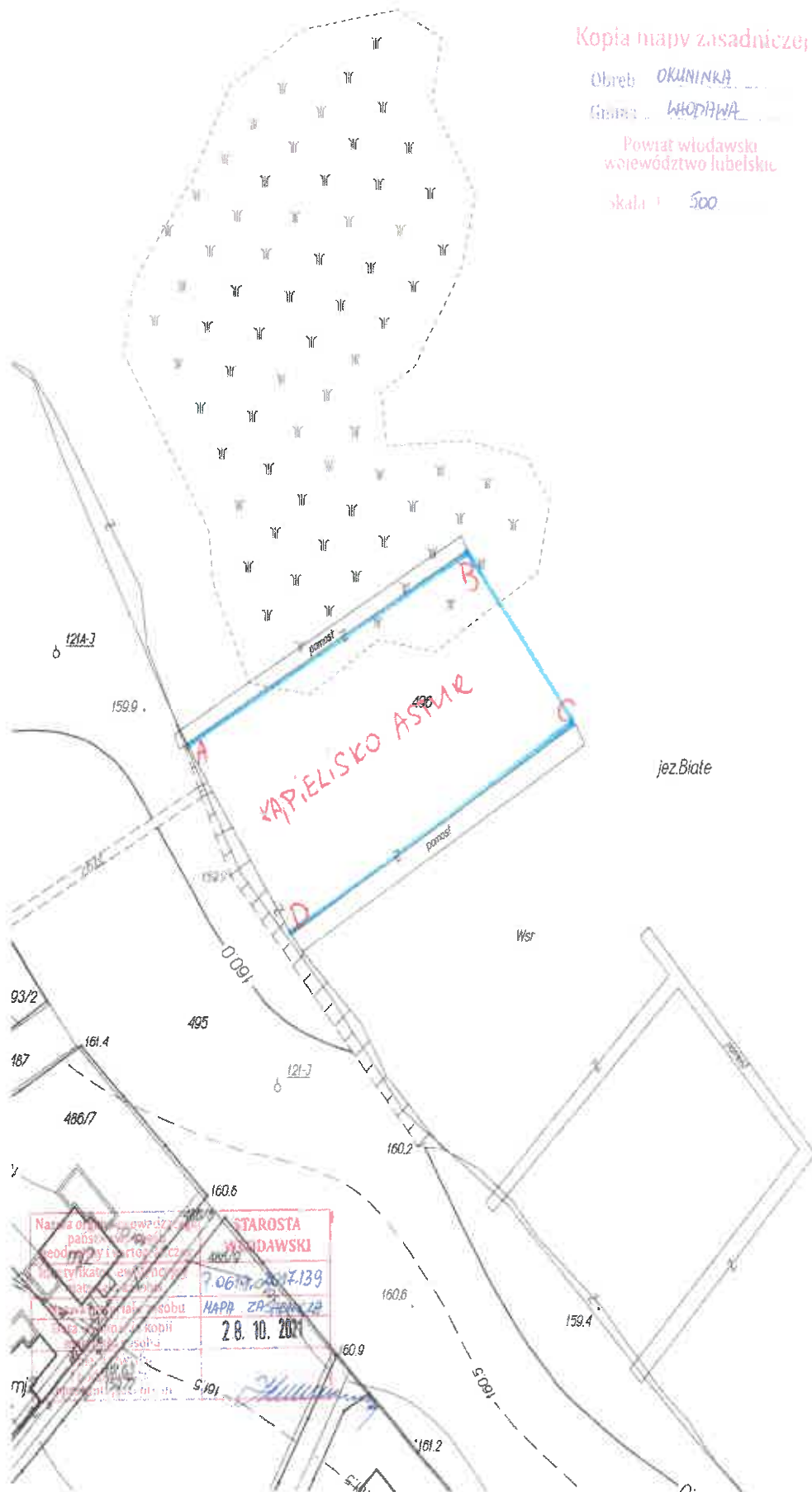
Kopia mapy zasadniczej

Obwód OKUNINKA

Gmina WŁODAWA

Powiat włodawski  
województwo lubelskie

skala 1 : 500



Załącznik nr 4  
do Uchwały Nr .../.../22  
Rady Gminy Włodawa  
z dnia ..... 2022 r.